







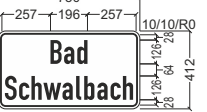


LEGENDE

-  **GEPL. AUSBAU DER L 3033 - VOLLSPERRUNG -**
-  **GEPL. UMLEITUNGSSTRECKE**
aus Richtung Lorch bzw. Presberg
in Richtung Bad Schwalbach
-  **GEPL. UMLEITUNGSSTRECKE**
aus Richtung Bad Schwalbach
in Richtung Lorch
-  **VZ 250**
-  **VZ 600-30 / WL rot**
-  **VZ 250**
-  **VZ 600-30 / WL-gelb**
-  **Lorch**
-  **Bad Schwalbach**

- Auflagen:**
- 1) Standort der Zeichen sind in der Örtlichkeit mit der SM abzustimmen und festzulegen
 - 2) Die Anlieger im Baubereich sind rechtzeitig über Einschränkungen zu informieren.
 - 3) Größe aller VZ gemäß RSA und RUB, mind. in der Reflexionsklasse RA 2 (alt: Folie Typ II) nach DIN 6171 Teil 1 und DIN 67520.
 - 4) Gelbe Markierungsfolie in der Reflexionsklasse RA-2 (alt: Folie Typ II) / Agglomerat:
 - 5) Auskreuzung von wegweisender Beschilderung darf nur mit mobilen Auskreuzvorrichtungen nach ZTV-SA 6.1 und DIN 67520, Teil 4 erfolgen.
 - 6) Die Hinweistafeln sind eine Woche vor Baubeginn aufzustellen.
 - 7) Schrifthöhe der Hinweistafeln: Innerorts 126mm / Außerorts 140mm
- Die Darstellung von Verkehrszeichen, Beschilderungen sind unmaßstäblich. Die mindestens erforderliche Anzahl der Baken und Absperrschranken ergibt sich aus den Vorgaben der RSA und den örtlichen Gegebenheiten. Die Lage der Baustellenein- und ausfahrten sind durch örtliche Bauüberwachung mit der Straßenmeisterei Geisenheim abzustimmen und mit dem Abnahmeprotokoll bekanntzugeben.



Hessen Mobil
Straßen- und Verkehrsmanagement
Wiesbaden
Dezernat 14.2.01 Betrieb und Verkehr Rhein-Main

Anordnungs-nr.:
18763-2025

gültig:
von **03.03.2025**
bis **07.03.2025**

Verkehrszeichenplan
L3033 zw. K625 & L3272 nach Presberg
Baumfällungen 1 (Umleitungsplan)

Art der Verkehrszeichenarbeiten:
Vollsperrung der Fahrbahn mit Umleitung des Verkehrs aus beiden Fahrtrichtungen über L3031 (Espenschied) - L335 (Welterod) - L333 (Lipporn) - L337 (Rettershain) - L3397 (Ransel)

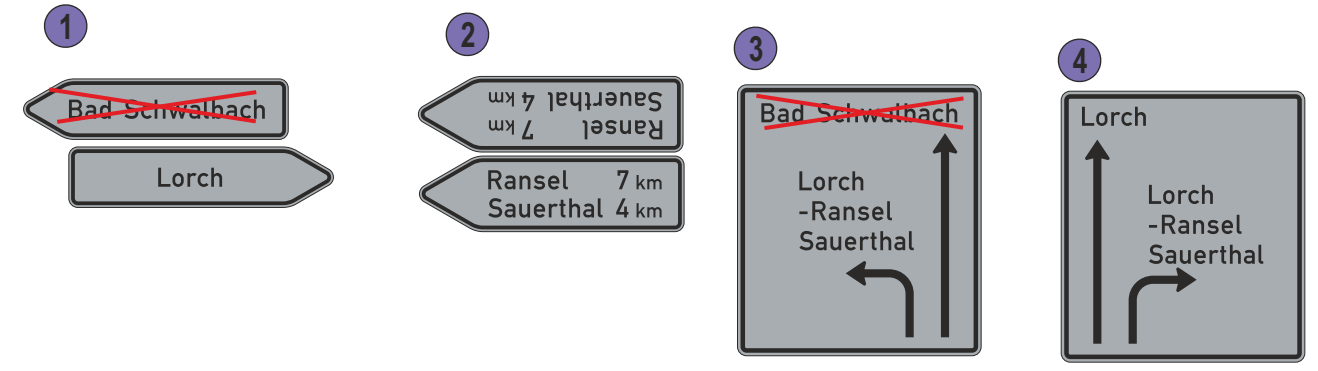
Gesamtbauzeit:
Fünf Arbeitstage!

Hessen Mobil
Straßen- und Verkehrsmanagement

Aufgestellt: W.Golbacz | Datum: 09.01.2025 | Plan-Nr.: 01



LEGENDE vorh. Vorwegweiser / Wegweiser

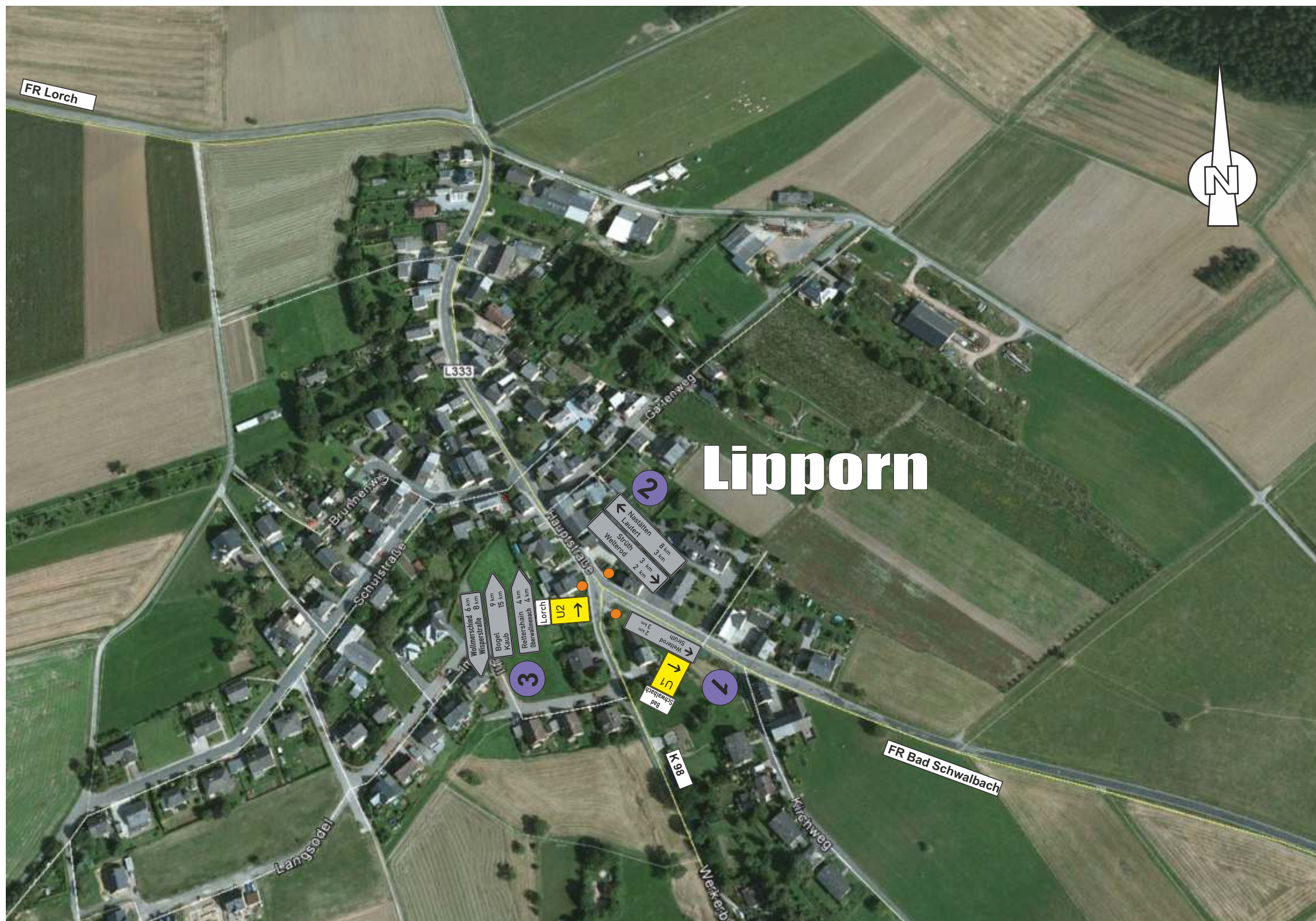


Hessen Mobil
 Straßen- und Verkehrsmanagement
 Wiesbaden
 Dezernat 14.2.01 Betrieb und Verkehr Rhein-Main
 Anordnungsnr.:
18763-2025
gültig:
von 03.03.2025
bis 07.03.2025

Verkehrszeichenplan
 L3033 zw. K625 & L3272 nach Presberg
Baumfällungen 1 (Detailplan 01)
Art der Verkehrssicherungsarbeiten:
 Vollsperrung der Fahrbahn mit Umleitung des Verkehrs aus beiden Fahrtrichtung über L3031 (Espenschied) - L335 (Welterod) - L333 (Lipporn) - L337 (Rettershain) - L3397 (Ransel)
Gesamtbauzeit:
 Fünf Arbeitstage!

HESSEN
 Hessen Mobil
 Straßen- und Verkehrsmanagement

Aufgestellt: W.Golbaz | Datum: 09.01.2025 | Plan-Nr.: 02



LEGENDE vorh. Vorwegweiser / Wegweiser

1

← Welterod	2 km
← Strüth	3 km
→ Wollmerschied	6 km
→ Wisperstraße	8 km

2

← Nastätten	8 km
← Lautert	3 km
→ Strüth	3 km
→ Welterod	2 km

3

→ Wollmerschied	6 km
→ Wisperstraße	8 km
→ Bogel	9 km
→ Kaub	15 km
→ Rettershain	4 km
→ Oberwallmenach	4 km

Hessen Mobil
 Straßen- und Verkehrsmanagement
 Wiesbaden
 Dezernat 14.2.01 Betrieb und Verkehr Rhein-Main
 Anordnungsnr.:
18763-2025
gültig:
von 03.03.2025
bis 07.03.2025

Verkehrszeichenplan
 L3033 zw. K625 & L3272 nach Presberg
Baumfällungen 1 (Detailplan 02)
Art der Verkehrssicherungsarbeiten:
 Vollsperrung der Fahrbahn mit Umleitung des Verkehrs aus beiden Fahrtrichtungen über L3031 (Espenschied) - L335 (Welterod) - L333 (Lipporn) - L337 (Rettershain) - L3397 (Ransel)
Gesamtbauzeit:
 Fünf Arbeitstage!

Hessen Mobil
 Straßen- und Verkehrsmanagement

Aufgestellt: W.Golbaz | Datum: 09.01.2025 | Plan-Nr.: 03




Welterod

LEGENDE vorh. Vorwegweiser / Wegweiser

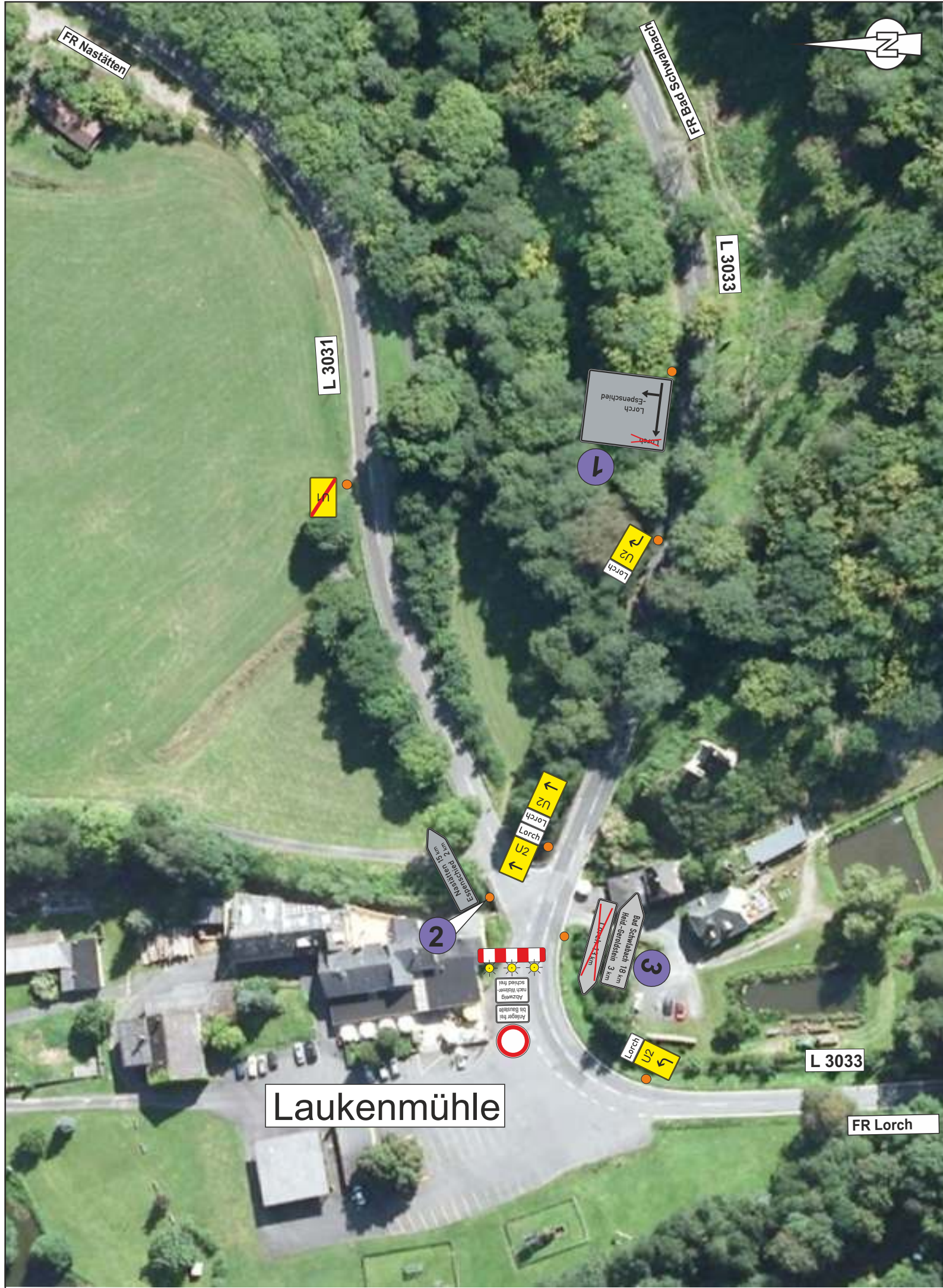
1	2	3
<div style="border: 1px solid black; padding: 5px; margin-bottom: 5px;"> ← Nastätten 9 km Strüth 1 km </div> <div style="border: 1px solid black; padding: 5px;"> Lorch 19 km Espenschied 3 km → </div>	<div style="border: 1px solid black; padding: 5px; margin-bottom: 5px;"> ← Lipporn 2 km </div> <div style="border: 1px solid black; padding: 5px;"> Nastätten 9 km → Strüth 1 km → </div>	<div style="border: 1px solid black; padding: 5px; margin-bottom: 5px;"> Lorch 19 km Espenschied 3 km </div> <div style="border: 1px solid black; padding: 5px;"> Lipporn 2 km → </div>

Hessen Mobil
Straßen- und Verkehrsmanagement
Wiesbaden
 Dezernat 14.2.01 Betrieb und Verkehr Rhein-Main
 Anordnungsnr.:
18763-2025
gültig:
von 03.03.2025
bis 07.03.2025

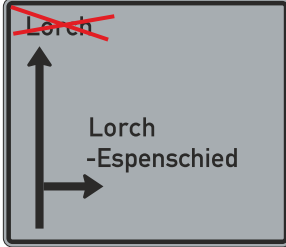



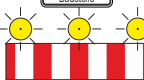


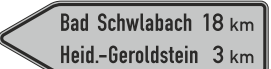

Verkehrszeichenplan
 L3033 zw. K625 & L3272 nach Presberg
Baumfällungen 1 (Detailplan 03)
Art der Verkehrssicherungsarbeiten:
 Vollsperrung der Fahrbahn mit Umleitung des Verkehrs aus beiden Fahrrichtungen über L3031 (Espenschied) - L335 (Welterod) - L333 (Lipporn) - L337 (Rettershain) - L3397 (Ransel)
Gesamtbauzeit:
 Fünf Arbeitstage!


 Hessen Mobil
 Straßen- und Verkehrsmanagement

Aufgestellt: W.Golbaz | Datum: 09.01.2025 | Plan-Nr.: 04




LEGENDE vorh. Vorwegweiser / Wegweiser

- 1 
- 2 
 -  **VZ 250**
 -  **VZ 600-30**
 -  **VZ 600-30 / WL-gelb**
 -  **VZ 250**
 -  **VZ 600-30 / WL-rot**
- 3 
 - 

Laukenmühle

Hessen Mobil
 Straßen- und Verkehrsmanagement
 Wiesbaden
 Dezernat 14.2.01 Betrieb und Verkehr Rhein-Main
 Anordnungsnr.:
18763-2025
gültig:
von 03.03.2025
bis 07.03.2025

Verkehrszeichenplan
 L3033 zw. K625 & L3272 nach Presberg
Baumfällungen 1 (Detailplan 04)
Art der Verkehrssicherungsarbeiten:
 Vollsperrung der Fahrbahn mit Umleitung des Verkehrs aus beiden Fahrtrichtung über L3031 (Espenschied) - L335 (Welterod) - L333 (Lipporn) - L337 (Rettershain) - L3397 (Ransel)
Gesamtbauzeit:
 Fünf Arbeitstage!


 Hessen Mobil
 Straßen- und Verkehrsmanagement

Aufgestellt: W.Golbaz | Datum: 09.01.2025 | Plan-Nr.: 05