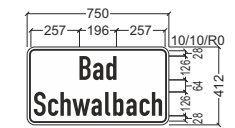
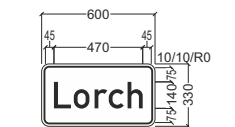


**LEGENDE**

-  **GEPL. AUSBAU DER L 3033 - VOLLSPERRUNG -**
-  **GEPL. UMLEITUNGSSTRECKE**  
aus Richtung Lorch bzw. Presberg  
in Richtung Bad Schwalbach
-  **GEPL. UMLEITUNGSSTRECKE**  
aus Richtung Bad Schwalbach  
in Richtung Lorch
-  **VZ 250**
-  **VZ 600-30 / WL rot**
-  **VZ 250**
-  **VZ 600-30 / WL-gelb**



- Auflagen:**
- 1) Standort der Zeichen sind in der Örtlichkeit mit der SM abzustimmen und festzulegen
  - 2) Die Anlieger im Baubereich sind rechtzeitig über Einschränkungen zu informieren.
  - 3) Größe aller VZ gemäß RSA und RUB, mind. in der Reflexionsklasse RA 2 (alt: Folie Typ II) nach DIN 6171 Teil 1 und DIN 67520.
  - 4) Gelbe Markierungsfolie in der Reflexionsklasse RA-2 (alt: Folie Typ II) / Agglomerat:
  - 5) Auskreuzung von wegweisender Beschilderung darf nur mit mobilen Auskreuzvorrichtungen nach ZTV-SA 6.1 und DIN 67520, Teil 4 erfolgen.
  - 6) Die Hinweistafeln sind eine Woche vor Baubeginn aufzustellen.
  - 7) Schriftgröße der Hinweistafeln: Innerorts 126mm / Außerorts 140mm

Die Darstellung von Verkehrszeichen, Beschilderungen sind unmaßstäblich. Die mindestens erforderliche Anzahl der Baken und Absperrschranken ergibt sich aus den Vorgaben der RSA und den örtlichen Gegebenheiten. Die Lage der Baustellenein- und ausfahrten sind durch örtliche Bauüberwachung mit der Straßenmeisterei Geisenheim abzustimmen und mit dem Abnahmeprotokoll bekanntzugeben.



Hessen Mobil  
Straßen- und Verkehrsmanagement  
Wiesbaden  
Dezernat 14.2.01 Betrieb und Verkehr Rhein-Main

Anordnungs-Nr.:  
**18763-2025**

**gültig:**  
von **24.02.2025**  
bis **28.02.2025**

**Verkehrszeichenplan**  
L3033 zw. K625 & L3031 nach Espenschied  
**Baumfällungen 2 (Umleitungsplan)**

Art der Verkehrszeichenarbeiten:  
Vollsperrung der Fahrbahn mit Umleitung des Verkehrs aus beiden Fahrrichtungen über L3031 (Espenschied) - L335 (Welterod) - L333 (Lipporn) - L337 (Rettershain) - L3397 (Ransel)

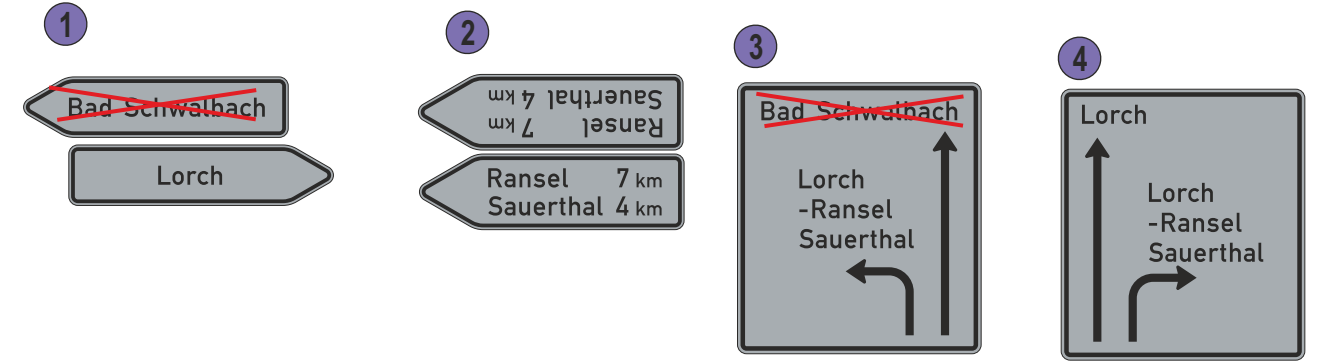
Gesamtbauzeit:  
fünf Arbeitstage!

Hessen Mobil  
Straßen- und Verkehrsmanagement

Aufgestellt: W.Golbacz | Datum: 09.01.2025 | Plan-Nr.: 06



**LEGENDE** vorh. Vorwegweiser / Wegweiser

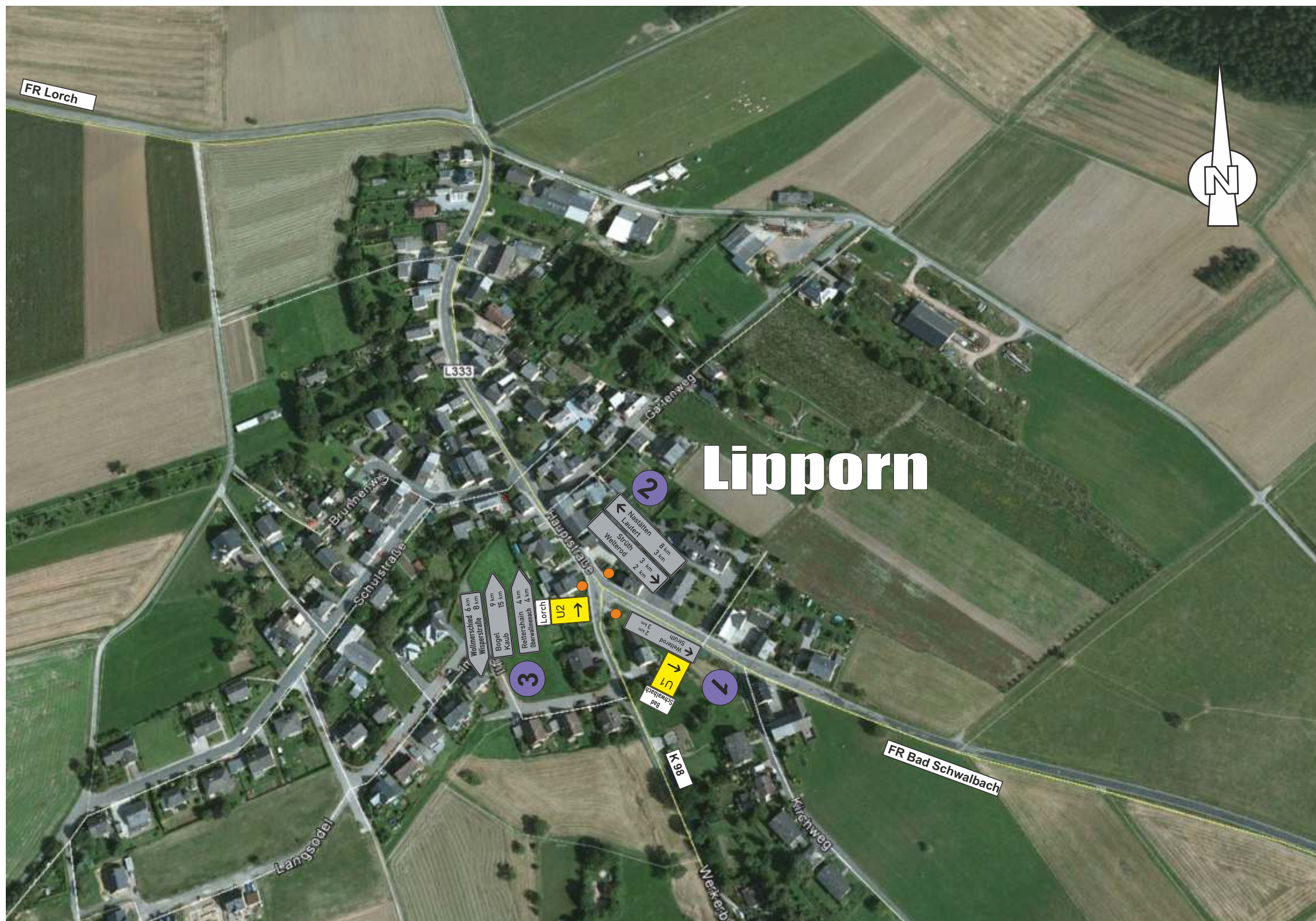


Hessen Mobil  
 Straßen- und Verkehrsmanagement  
 Wiesbaden  
 Dezernat 14.2.01 Betrieb und Verkehr Rhein-Main  
 Anordnungsnr.:  
**18763-2025**  
**gültig:**  
**von 24.02.2025**  
**bis 28.02.2025**

**Verkehrszeichenplan**  
 L3033 zw. K625 & L3031 nach Espenschied  
**Baumfällungen 2 (Detailplan 01)**  
Art der Verkehrssicherungsarbeiten:  
 Vollsperrung der Fahrbahn mit Umleitung des Verkehrs aus beiden Fahrrichtungen über L3031 (Espenschied) - L335 (Welterod) - L333 (Lipporn) - L337 (Rettershain) - L3397 (Ransel)  
Gesamtbauzeit:  
 fünf Arbeitstage!

Hessen Mobil  
 Straßen- und Verkehrsmanagement

Aufgestellt: W.Golbaz | Datum: 09.01.2025 | Plan-Nr.: 07



**LEGENDE** vorh. Vorwegweiser / Wegweiser

**1**

← Welterod	2 km
← Strüth	3 km
→ Wollmerschied	6 km
→ Wisperstraße	8 km

**2**

← Nastätten	8 km
← Lautert	3 km
→ Strüth	3 km
→ Welterod	2 km

**3**

→ Wollmerschied	6 km
→ Wisperstraße	8 km
→ Bogel	9 km
→ Kaub	15 km
→ Rettershain	4 km
→ Oberwallmenach	4 km

Hessen Mobil  
 Straßen- und Verkehrsmanagement  
 Wiesbaden  
 Dezernat 14.2.01 Betrieb und Verkehr Rhein-Main  
 Anordnungsnr.:  
**18763-2025**  
**gültig:**  
**von 24.02.2025**  
**bis 28.02.2025**

**Verkehrszeichenplan**  
 L3033 zw. K625 & L3031 nach Espenschied  
**Baumfällungen 2 (Detailplan 02)**  
Art der Verkehrssicherungsarbeiten:  
 Vollsperrung der Fahrbahn mit Umleitung des Verkehrs aus beiden Fahrtrichtungen über L3031 (Espenschied) - L335 (Welterod) - L333 (Lipporn) - L337 (Rettershain) - L3397 (Ransel)  
Gesamtbauzeit:  
 fünf Arbeitstage!

Hessen Mobil  
 Straßen- und Verkehrsmanagement

Aufgestellt: W.Golbaz | Datum: 09.01.2025 | Plan-Nr.: 08



# Welterod

## LEGENDE vorh. Vorwegweiser / Wegweiser


1	2	3
<div style="border: 1px solid black; padding: 5px; margin-bottom: 5px;">             ← Nastätten 9 km              Strüth 1 km           </div> <div style="border: 1px solid black; padding: 5px;"> <del>Lorch 19 km</del>              Espenschied 3 km →           </div>	<div style="border: 1px solid black; padding: 5px; margin-bottom: 5px;">             ← Lipporn 2 km           </div> <div style="border: 1px solid black; padding: 5px;">             Nastätten 9 km →              Strüth 1 km →           </div>	<div style="border: 1px solid black; padding: 5px; margin-bottom: 5px;"> <del>Lorch 19 km</del>              Espenschied 3 km           </div> <div style="border: 1px solid black; padding: 5px;">             Lipporn 2 km →           </div>

**Hessen Mobil**  
**Straßen- und Verkehrsmanagement**  
**Wiesbaden**  
 Dezernat 14.2.01 Betrieb und Verkehr Rhein-Main  
 Anordnungsnr.:  
**18763-2025**  
**gültig:**  
**von 24.02.2025**  
**bis 28.02.2025**

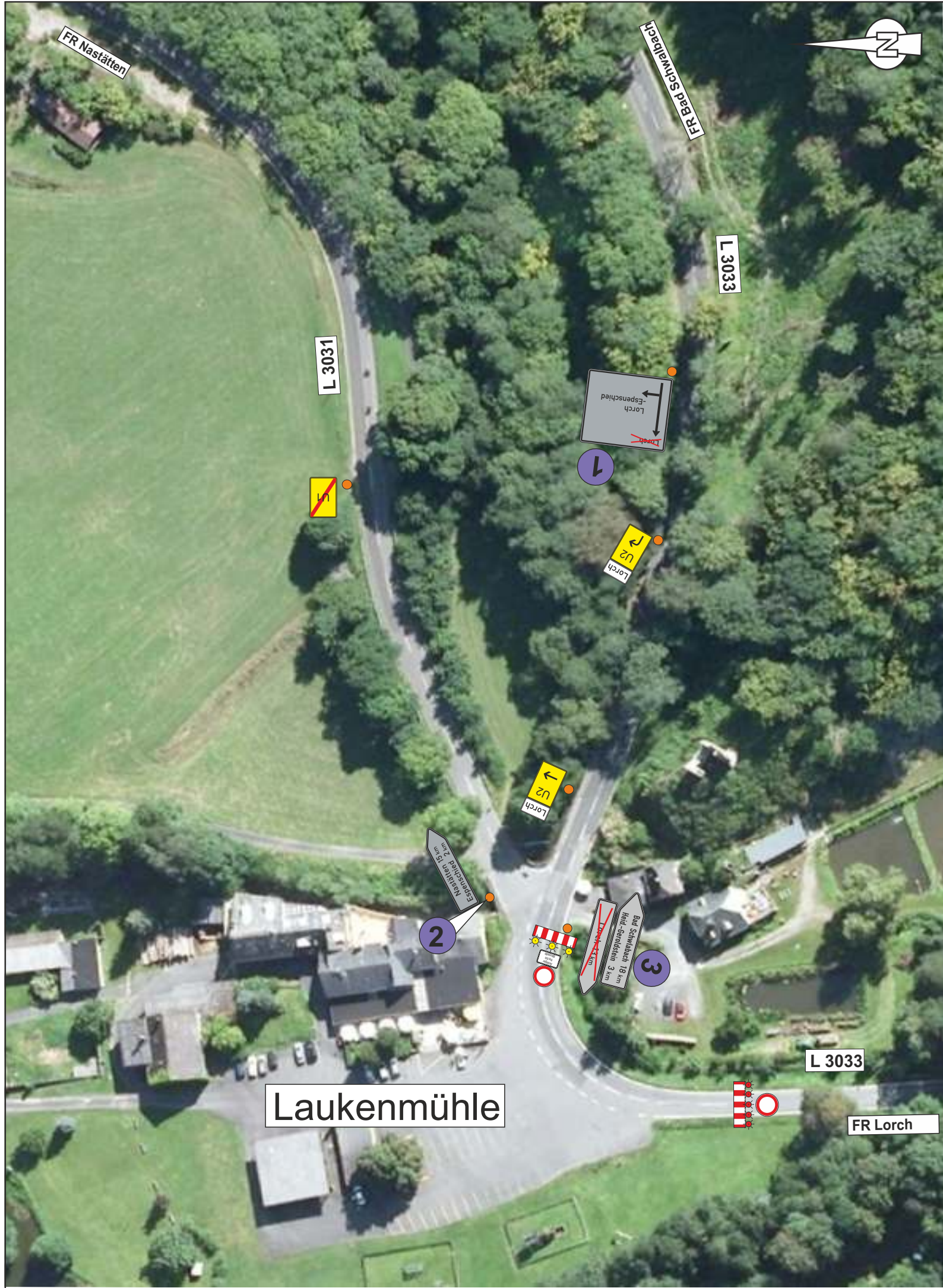
**Verkehrszeichenplan**  
**L3033 zw. K625 & L3031 nach Espenschied**  
**Baumfällungen 2 (Detailplan 03)**

Art der Verkehrssicherungsarbeiten:  
 Vollsperrung der Fahrbahn mit Umleitung des Verkehrs aus beiden Fahrrichtungen über L3031 (Espenschied) - L335 (Welterod) - L333 (Lipporn) - L337 (Rettershain) - L3397 (Ransel)

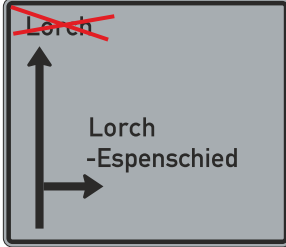



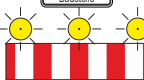


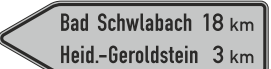

Gesamtbauzeit:  
 fünf Arbeitstage!

  
 Hessen Mobil  
 Straßen- und Verkehrsmanagement

Aufgestellt: W.Golbaz | Datum: 09.01.2025 | Plan-Nr.: 09



**LEGENDE** vorh. Vorwegweiser / Wegweiser

- 1 
- 2 
  -  **VZ 250**
  -  **VZ 600-30**
  -  **VZ 600-30 / WL-gelb**
  -  **VZ 250**
  -  **VZ 600-30 / WL-rot**
- 3 
  - 

**Laukenmühle**

Hessen Mobil  
 Straßen- und Verkehrsmanagement  
 Wiesbaden  
 Dezernat 14.2.01 Betrieb und Verkehr Rhein-Main  
 Anordnungsnr.:  
**18763-2025**  
**gültig:**  
**von 24.02.2025**  
**bis 28.02.2025**

**Verkehrszeichenplan**  
 L3033 zw. K625 & L3031 nach Espenschied  
**Baumfällungen 2 (Detailplan 04)**  
Art der Verkehrssicherungsarbeiten:  
 Vollsperrung der Fahrbahn mit Umleitung des Verkehrs aus beiden Fahrtrichtung über L3031 (Espenschied) - L335 (Welterod) - L333 (Lipporn) - L337 (Rettershain) - L3397 (Ransel)  
Gesamtbauzeit:  
 fünf Arbeitstage!

Hessen Mobil  
 Straßen- und Verkehrsmanagement

Aufgestellt: W.Golbaz | Datum: 09.01.2025 | Plan-Nr.: 10